

Département de l'Essonne

Commune de Mennecey



# PLU

*Modification n°2 du PLU*

**3**

## Règlement graphique



**SIAM** AMÉNAGEMENT  
URBANISME **URBA**

**MODIFICATION n°2**

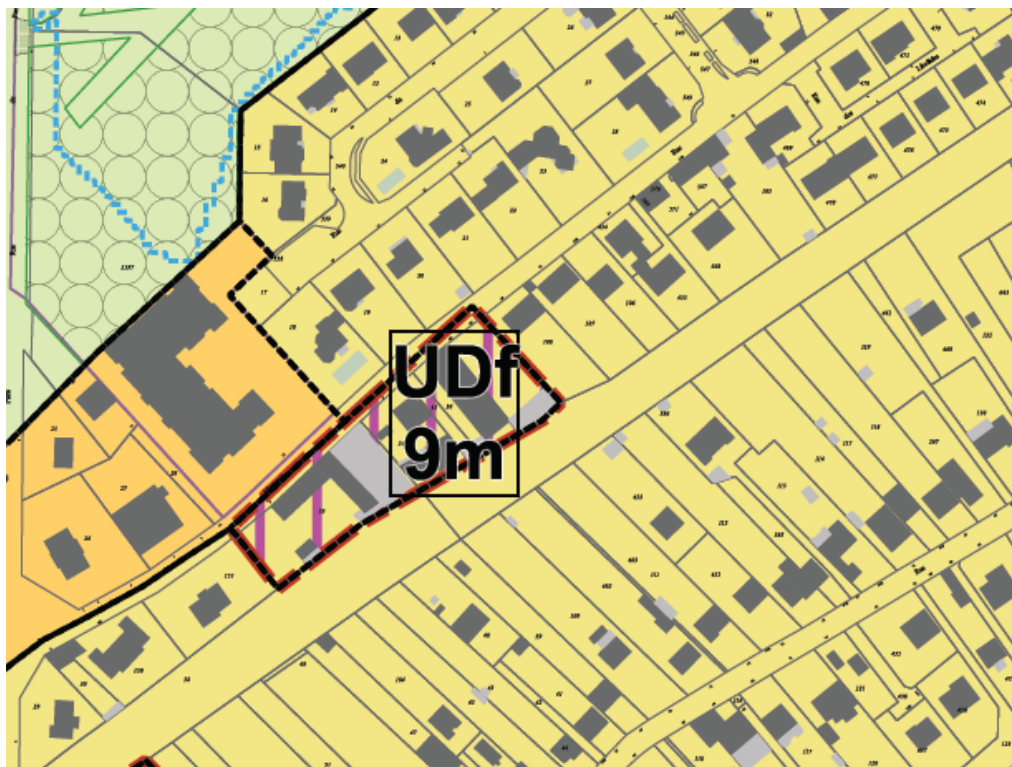
Document notifié aux Personnes Publiques Associées



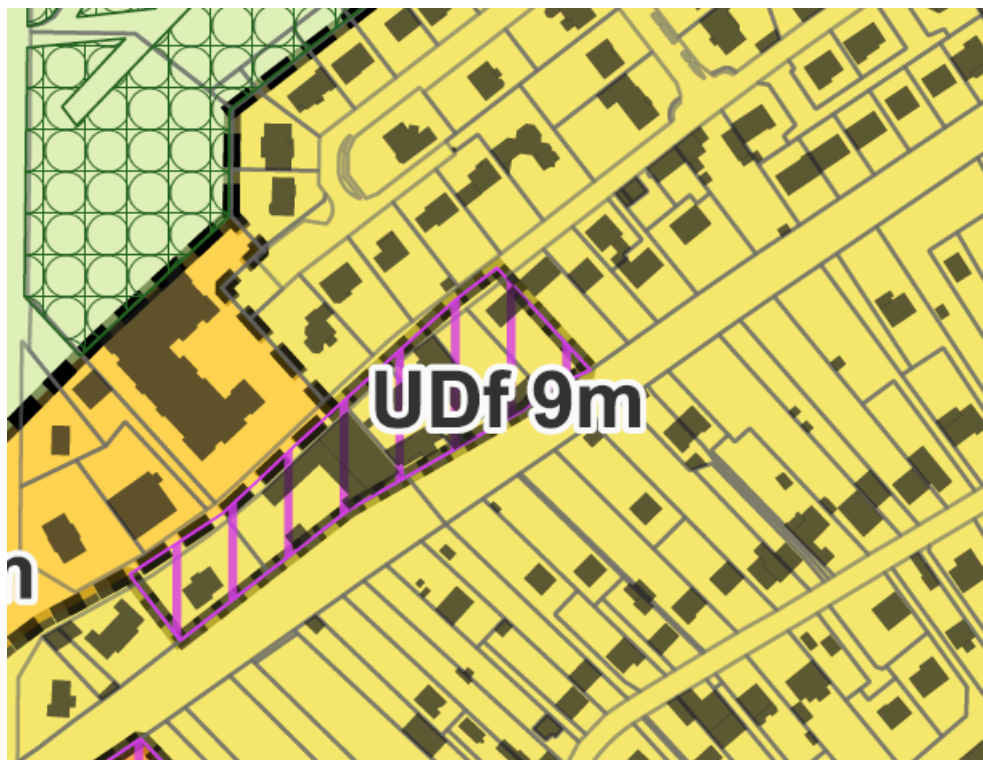


## 1 PLAN DE ZONAGES : Agrandissement de la zone UD f

Extrait du plan de zonage opposable



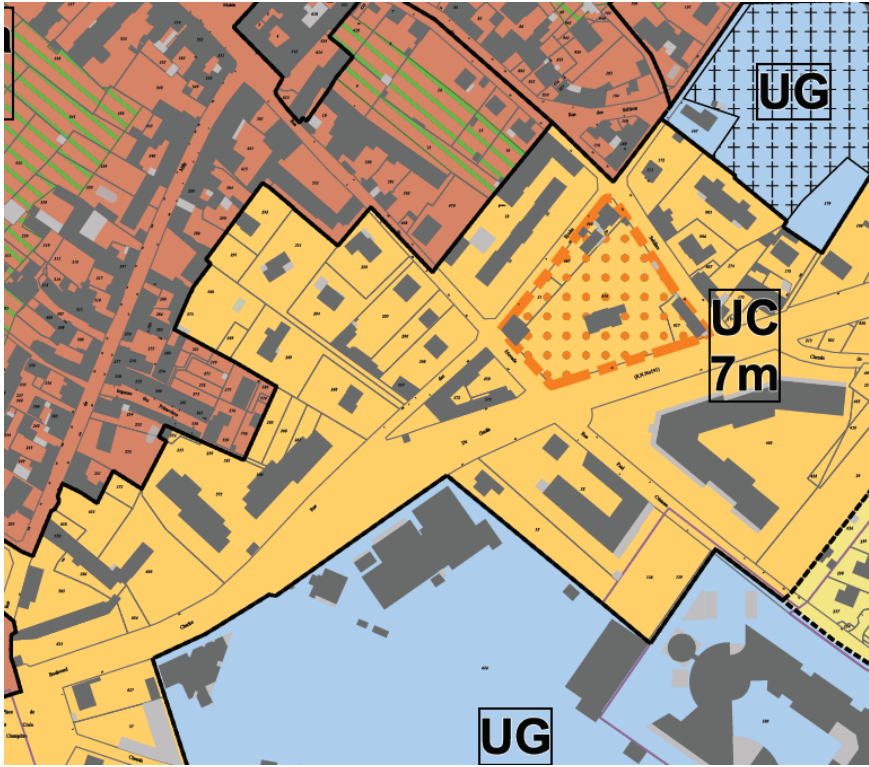
Projet de modification



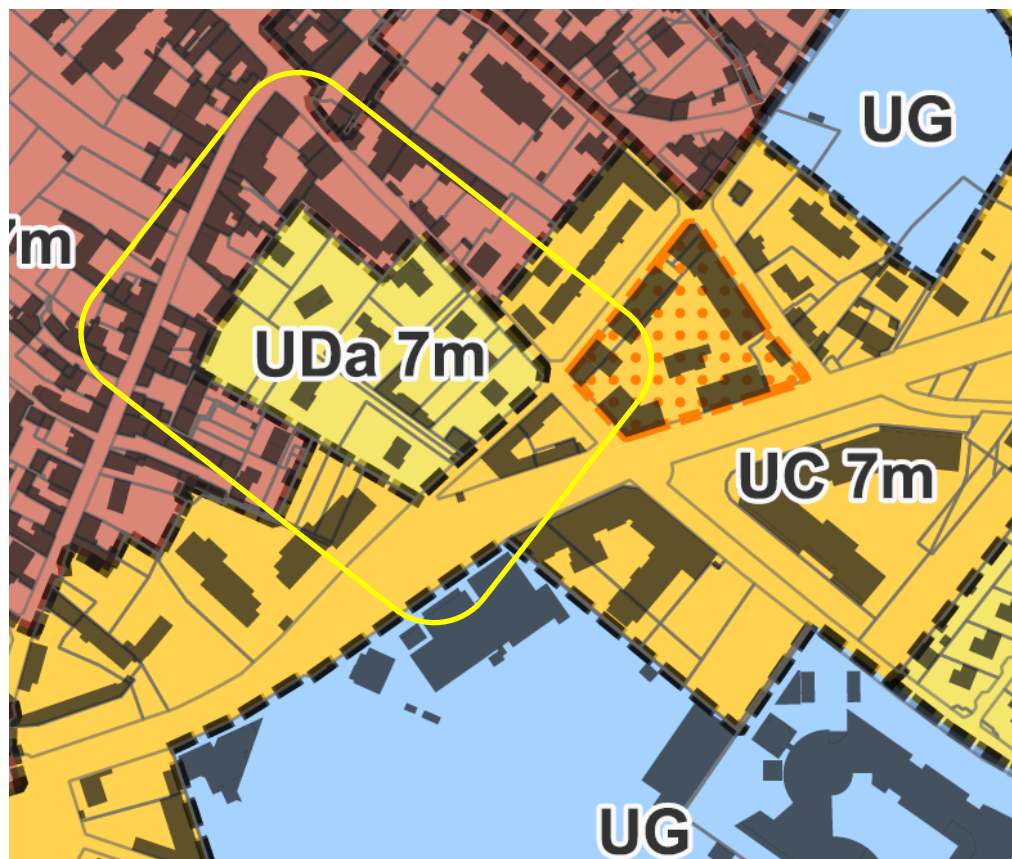


## 2 PLAN DE ZONAGES : Changements de zonages rue des Ecoles afin de respecter le tissu urbain existant

Extrait du plan de zonage opposable



Projet de modification

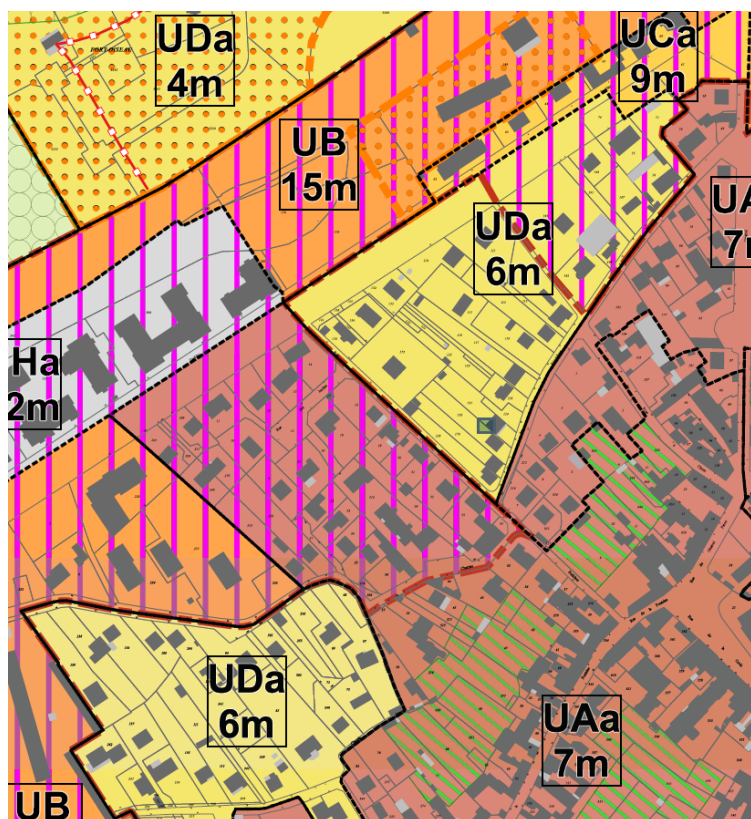




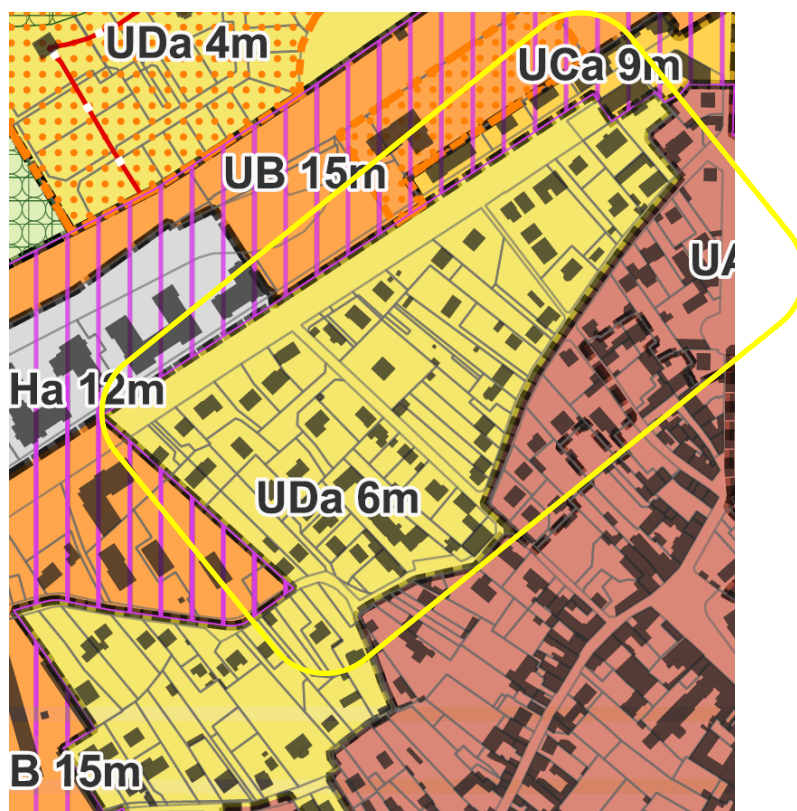


### 3 PLAN DE ZONAGES : Changements de zonages rue des Jardins afin de respecter le tissu urbain existant

Extrait du plan de zonage opposable



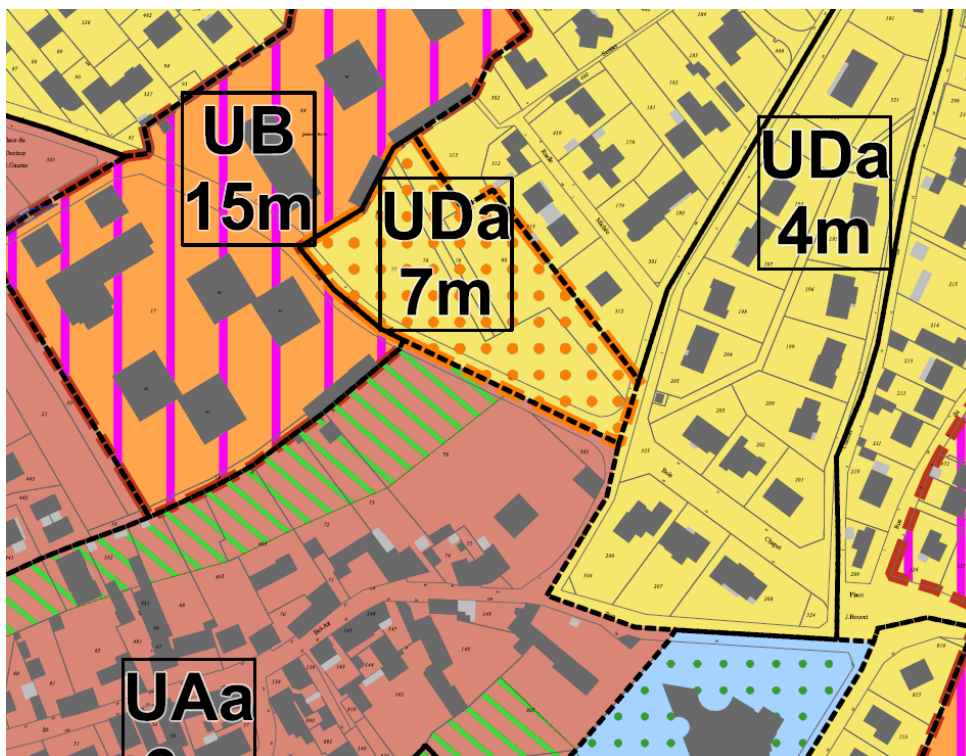
Projet de modification



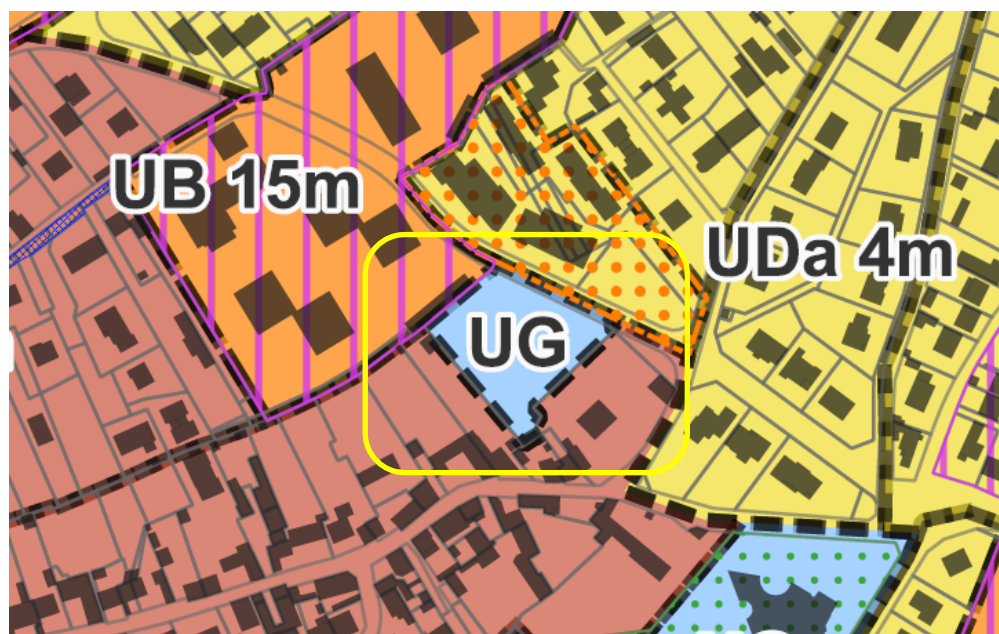


#### 4 PLAN DE ZONAGES : Changement de zonage avenue du Bois Chapet pour créer une réserve foncière d'équipement public

Extrait du plan de zonage opposable



Projet de modification

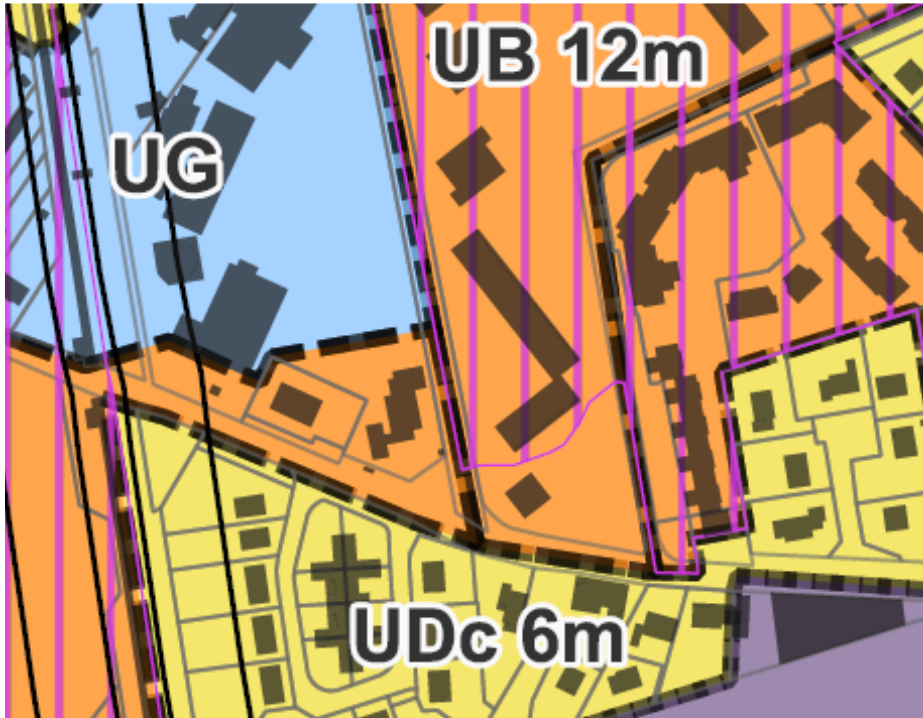




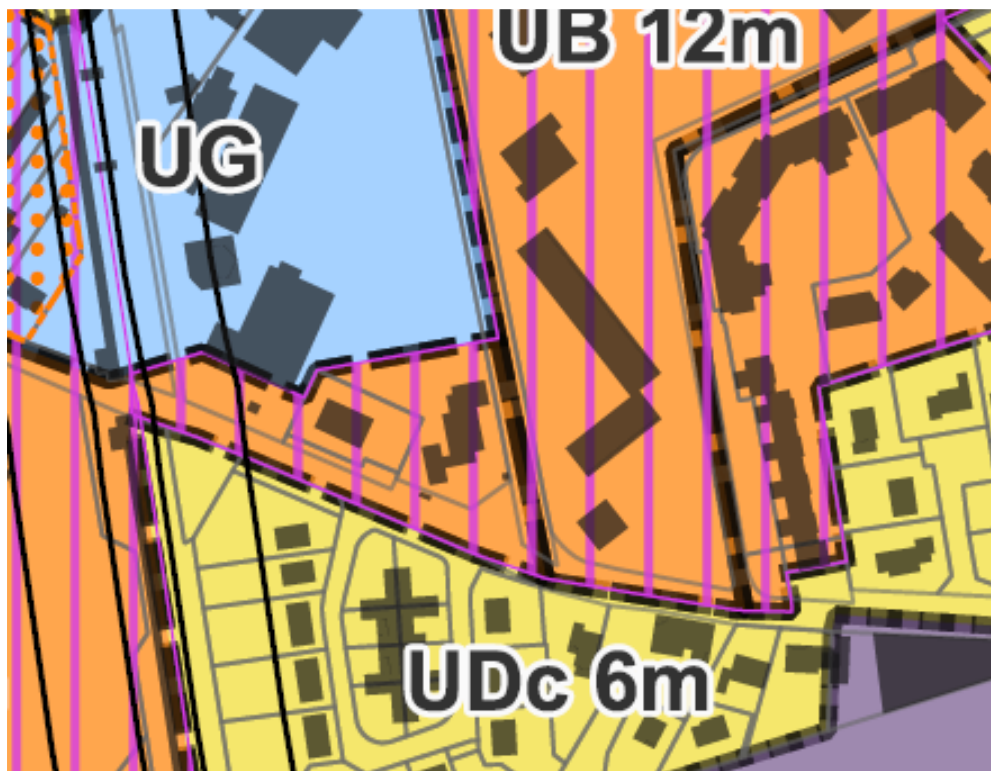
**5 PLAN DE ZONAGES : En zone UB 12 m et UB 15 m, application du secteur bénéficiant de la majoration de constructibilité pour favoriser la diversification du parc de logements**

---

Extrait du plan de zonage opposable



Projet de modification

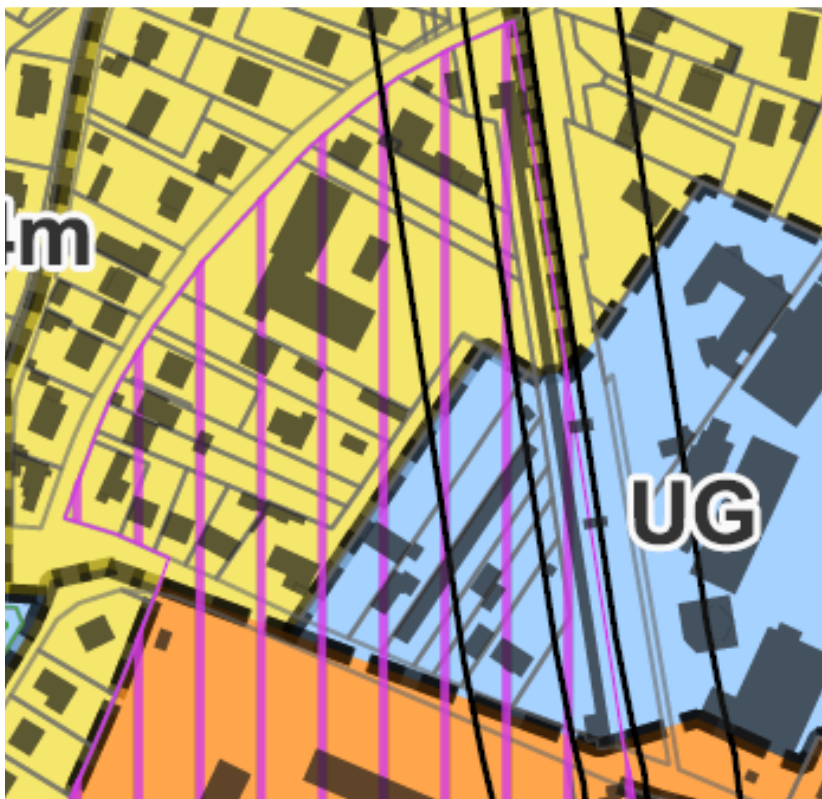




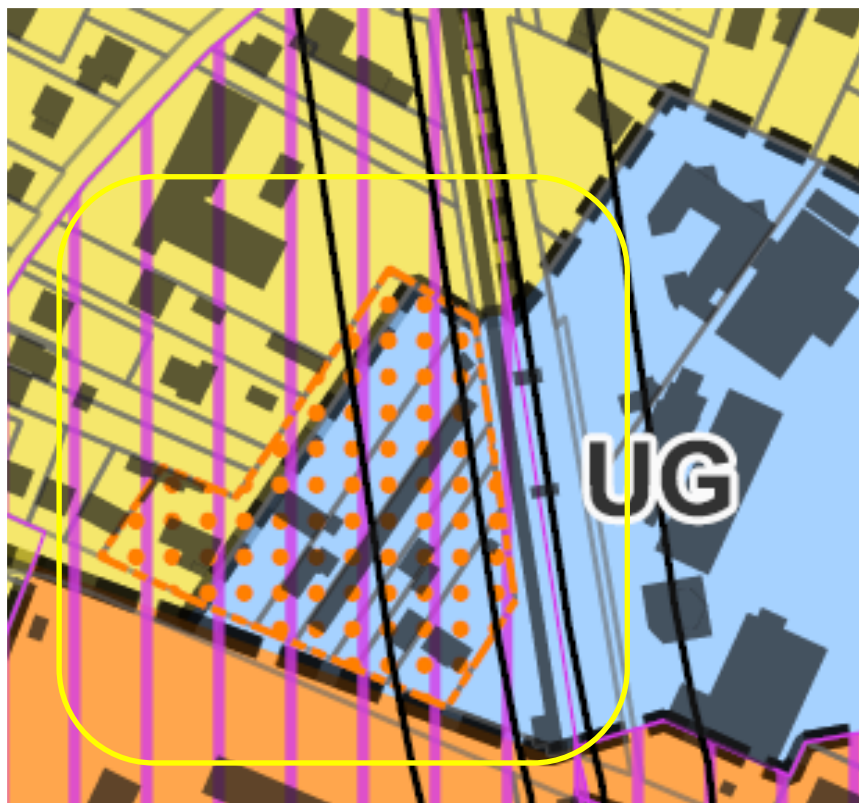


## 6 PLAN DE ZONAGES : Création d'un zonage avec OAP Avenue de la Jeannotte

Extrait du plan de zonage opposable



Projet de modification

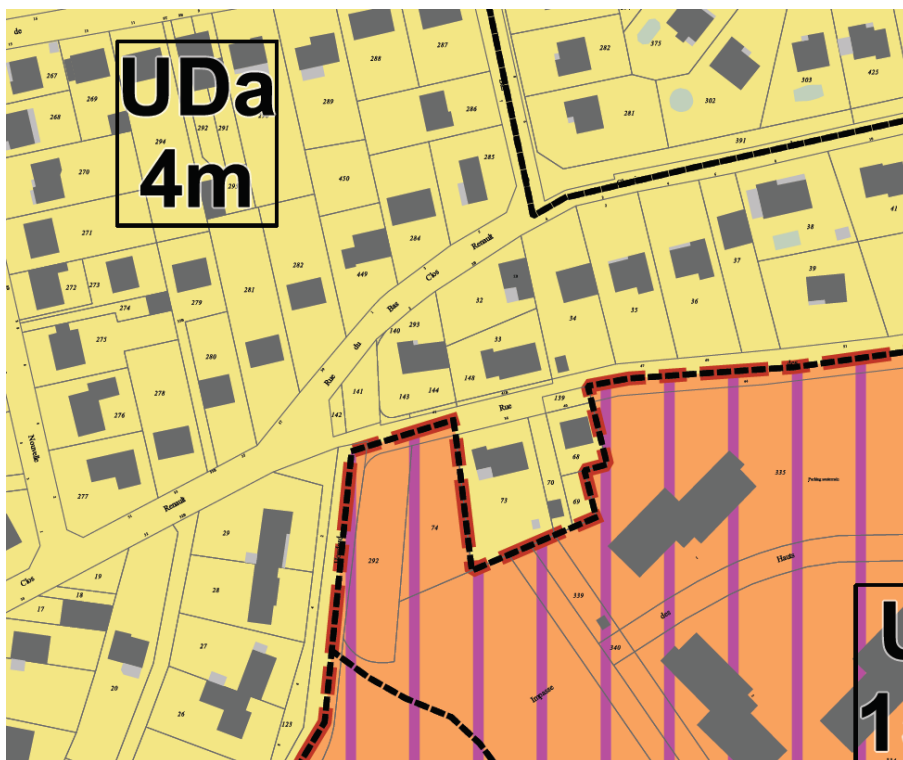






## 7 PLAN DE ZONAGES : Création d'un zonage avec OAP Rue du Clos Renault

Extrait du plan de zonage opposable



Projet de modification

