



Département de L'Essonne
Commune de Mennecy



PLU

Plan Local d'Urbanisme

6a SERVITUDES D'UTILITÉ PUBLIQUE
Pièces graphiques




Document approuvé en conseil municipal en date du 07/07/2017, complété par un arrêté de mise à jour du PLU le 15/02/2023

SIAMURBA
S.I.A.M. URBANISME
11 rue de la République
91000 Evry-Courcouronnes

Jean-Philippe DUCON-CLÉMENT
Maire de Mennecy
Conseiller Régional

Echelle : 1 : 5000



Légende

- PM1 : Servitudes relative au Plan de Prévention du Risque Inondations de la Vallée de l'Essonne
- zone d'aléas faible à fort.
- zone urbanisée d'aléa faible.
- zones urbanisées d'aléas moyens à forts.
- zone d'aléa faible.
- zone d'aléas moyen à très fort.
- Périmètre Délimité des Abords/ PDA
- Périmètre des abords de 500 m autour d'un monument historique
- Parc de Villeroy, monument historique inscrit
- T1 : Servitude relative aux voies ferrées
- AS1 : Servitude relative à la conservation des canalisations de l'aqueduc
- PT2 : Servitude de protection des centres radioélectriques d'émission et de réception contre les obstacles
- I3 : Servitude relative au transport de gaz naturel
- I4 : Servitude relative au voisinage d'une ligne électrique aérienne ou souterraine
- A4 : Servitude relative aux terrains riverains des cours d'eau non domaniaux
- A5 : Servitude attachée aux canalisations d'eau et d'assainissement

